



FAAK

TENN

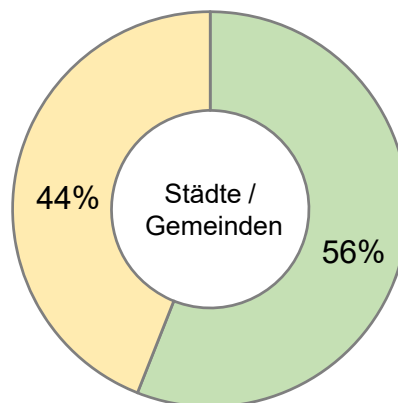
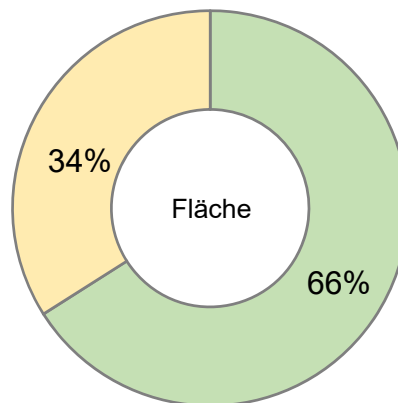
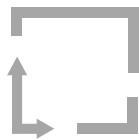
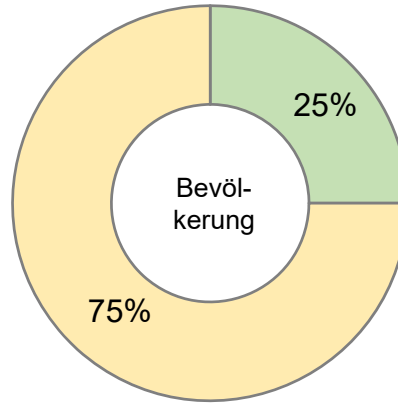
BLATT

zur hessischen Raumstruktur und Zentralen Orten
des Landesentwicklungsplans

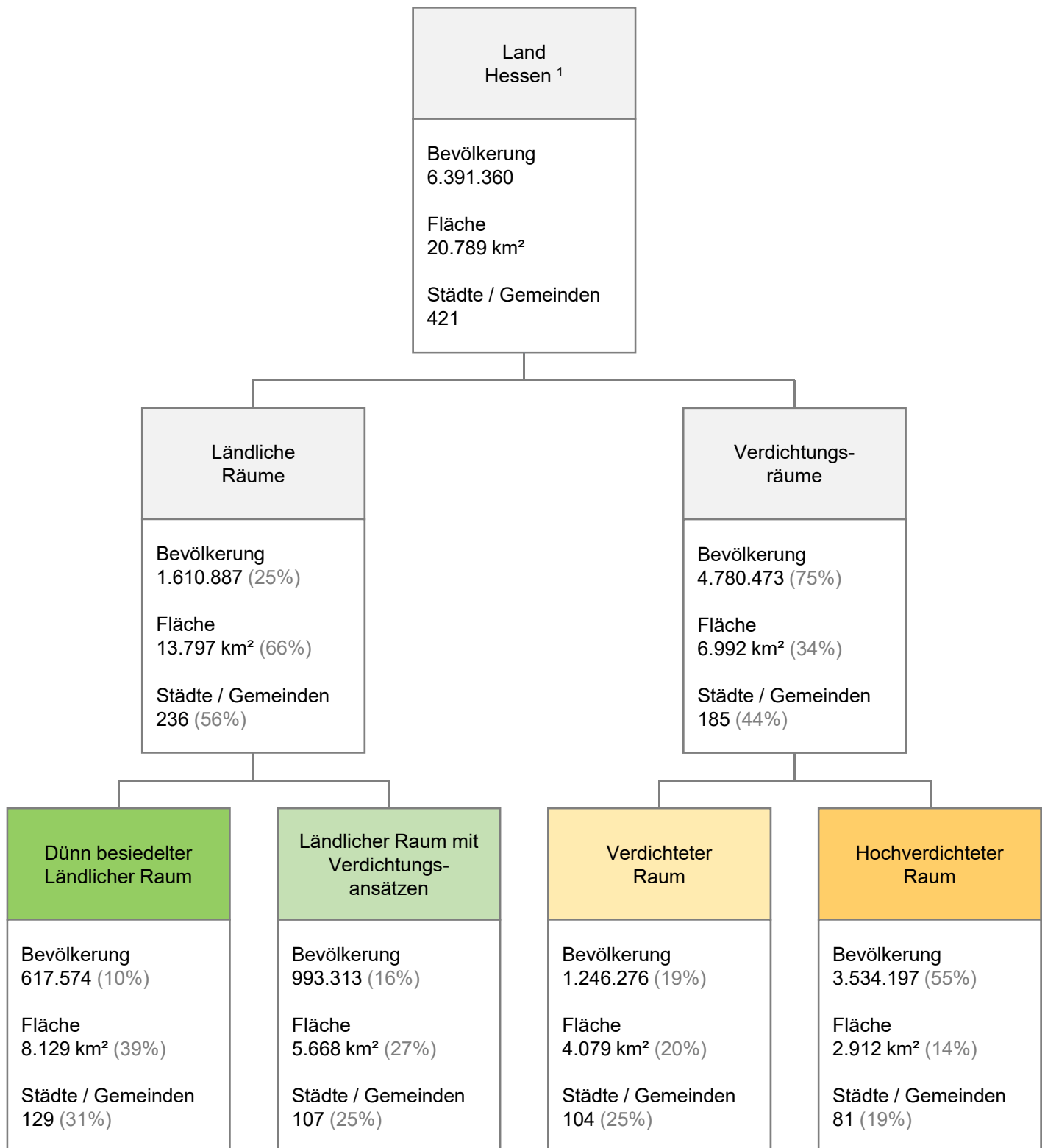
Grundlagen und weitere Angaben stehen als Plankarte zum Download zur Verfügung:
https://landesplanung.hessen.de/sites/landesplanung.hessen.de/files/2022-11/plankarte_ii_komp.pdf

Strukturelle Merkmale der Raumkategorien im Landesentwicklungsplan

- Verdichtungsräume
- Ländliche Räume



Im Landesentwicklungsplan sind Strukturräume festgelegt. Dies sind nach einheitlichen Abgrenzungskriterien und Planungsgrundsätzen beschlossene Raumkategorien zur Gliederung des Landesgebietes.





¹ ohne gemeindefreie Gebiete

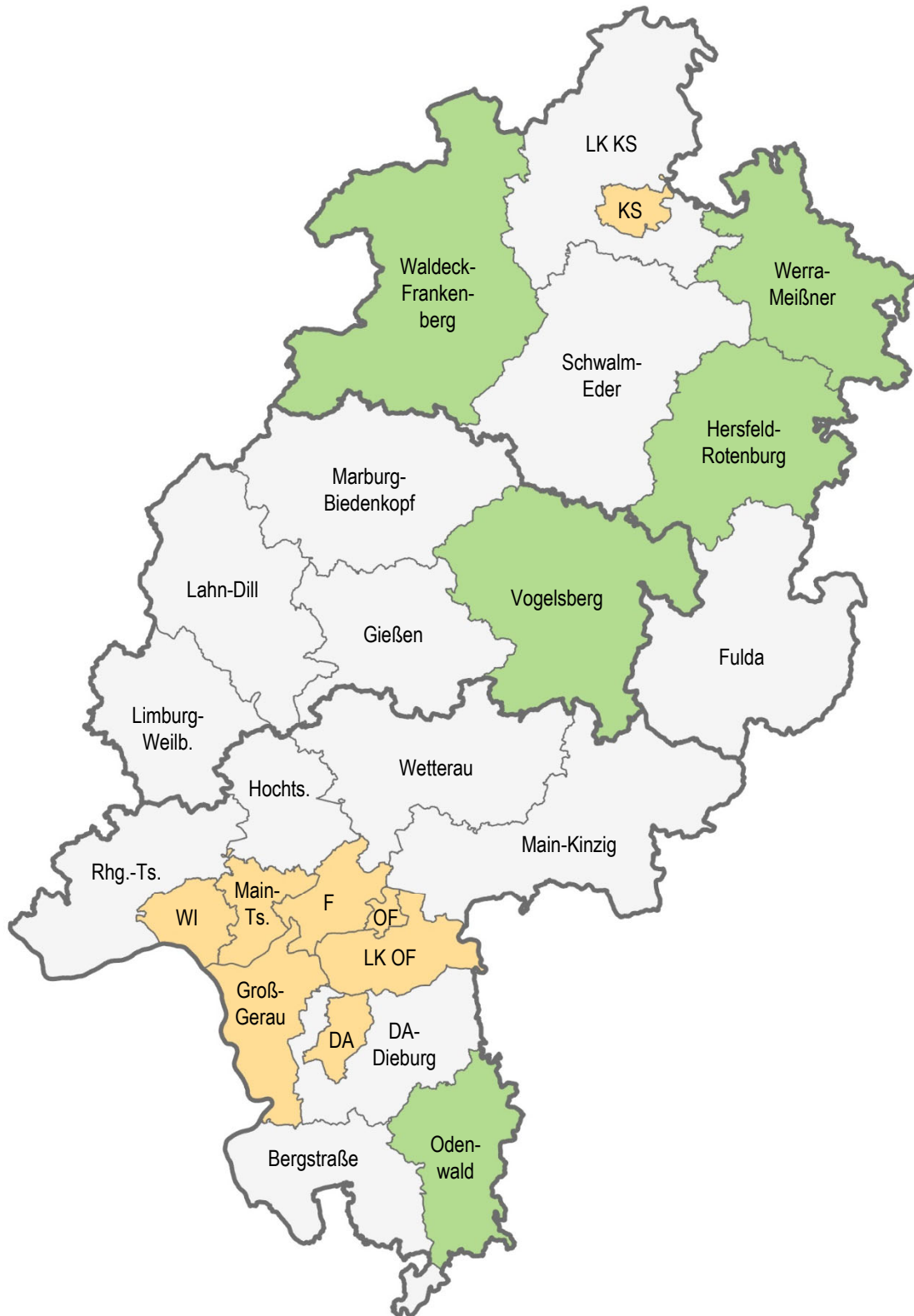
Kommunale Verteilung nach Raumkategorien im Landesentwicklungsplan

- Gesamtes Kreisgebiet Verdichtungsräume
- Gesamtes Kreisgebiet Ländliche Räume

Regionale Gliederung	Ländliche Räume <small>Städte / Gemeinden</small>	Verdichtungsräume <small>Städte / Gemeinden</small>
Darmstadt, St.		1
Frankfurt am Main, St.		1
Offenbach am Main, St.		1
Wiesbaden, St.		1
LK Bergstraße	7	15
LK Darmstadt-Dieburg	3	20
LK Groß-Gerau		14
Hochtaunuskreis	2	11
Main-Kinzig-Kreis	6	23
Main-Taunus-Kreis		12
Odenwaldkreis	12	
LK Offenbach		13
Rheingau-Taunus-Kreis	11	6
Wetteraukreis	8	17
Regierungsbezirk Darmstadt	49	135
LK Gießen	7	11
Lahn-Dill-Kreis	13	10
LK Limburg-Weilburg	13	6
LK Marburg-Biedenkopf	19	3
Vogelsbergkreis	19	
Regierungsbezirk Gießen	71	30
Kassel, St.		1
LK Fulda	17	6
LK Hersfeld-Rotenburg	20	
LK Kassel	16	12
Schwalm-Eder-Kreis	26	1
LK Waldeck-Frankenberg	21	
Werra-Meißner-Kreis	16	
Regierungsbezirk Kassel	116	20
Land Hessen	236	185

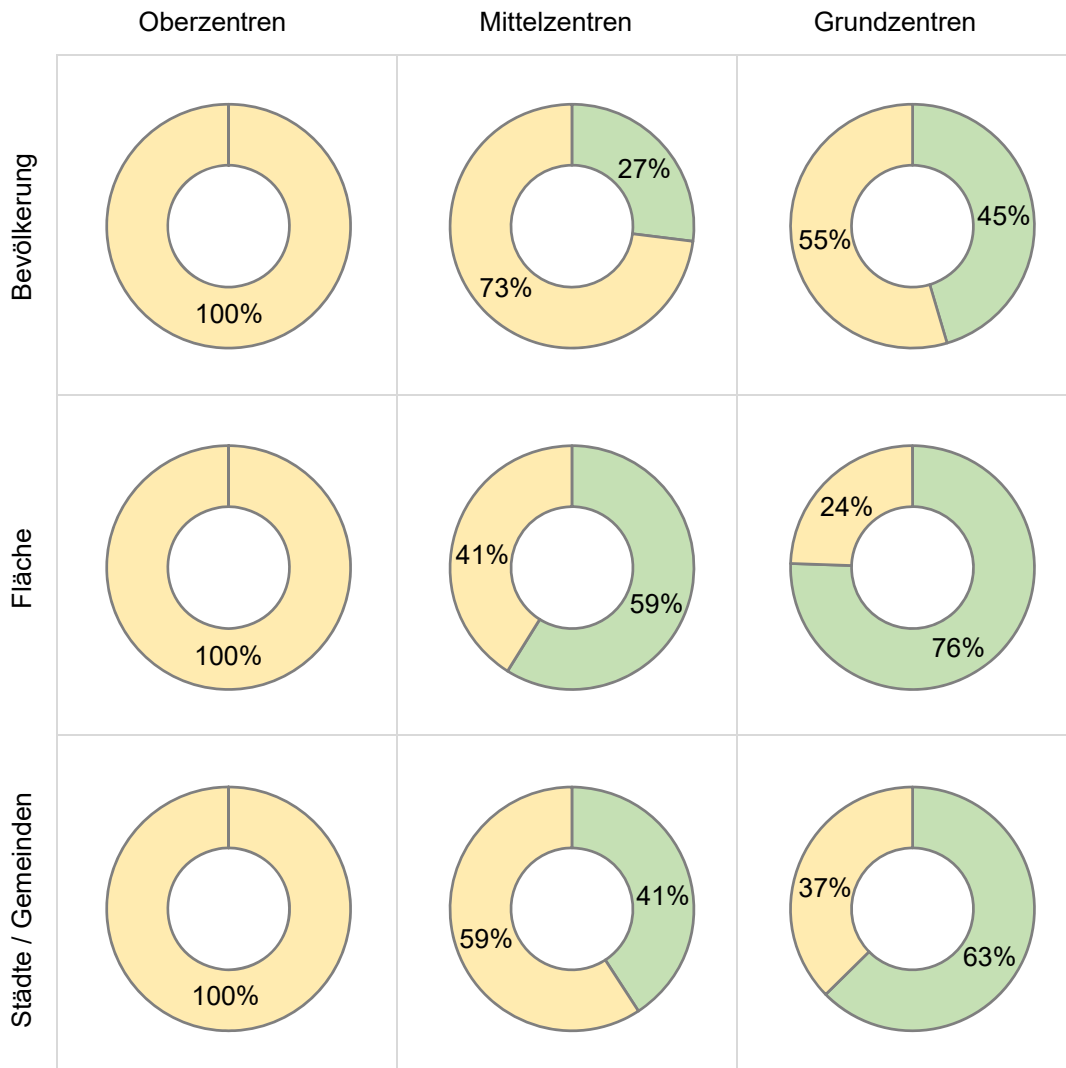
Verteilung der Landkreise nach Raumkategorien im Landesentwicklungsplan

-  Gesamtes Kreisgebiet Verdichtungsräume
-  Gesamtes Kreisgebiet Ländliche Räume



Strukturelle Merkmale der Zentralen Orte nach Raumkategorien im Landesentwicklungsplan

- Verdichtungsräume
- Ländliche Räume



Land Hessen	STRUKTURRÄUME	
	Ländliche Räume Städte / Gemeinden	Verdichtungsräume Städte / Gemeinden
10 Oberzentren (OZ)	0	10 (100%)
98 Mittelzentren (MZ)	40 (41%)	58 (59%)
313 Grundzentren (GZ)	196 (63%)	117 (37%)

Das Zentralörtliche System im Landesentwicklungsplan (LEP) umfasst Ober-, Mittel- und Grundzentren. Diese Zentralen Orte dienen der Zuordnung von vielfältigen Funktionen der Daseinsvorsorge zu einem bestimmten Ort sowie der Steuerung der sozialen, ökologischen, ökonomischen und siedlungsstrukturellen Entwicklung.

Landkreise: 21, Städte und Gemeinden: 421 (incl. 5 kreisfreie Städte)

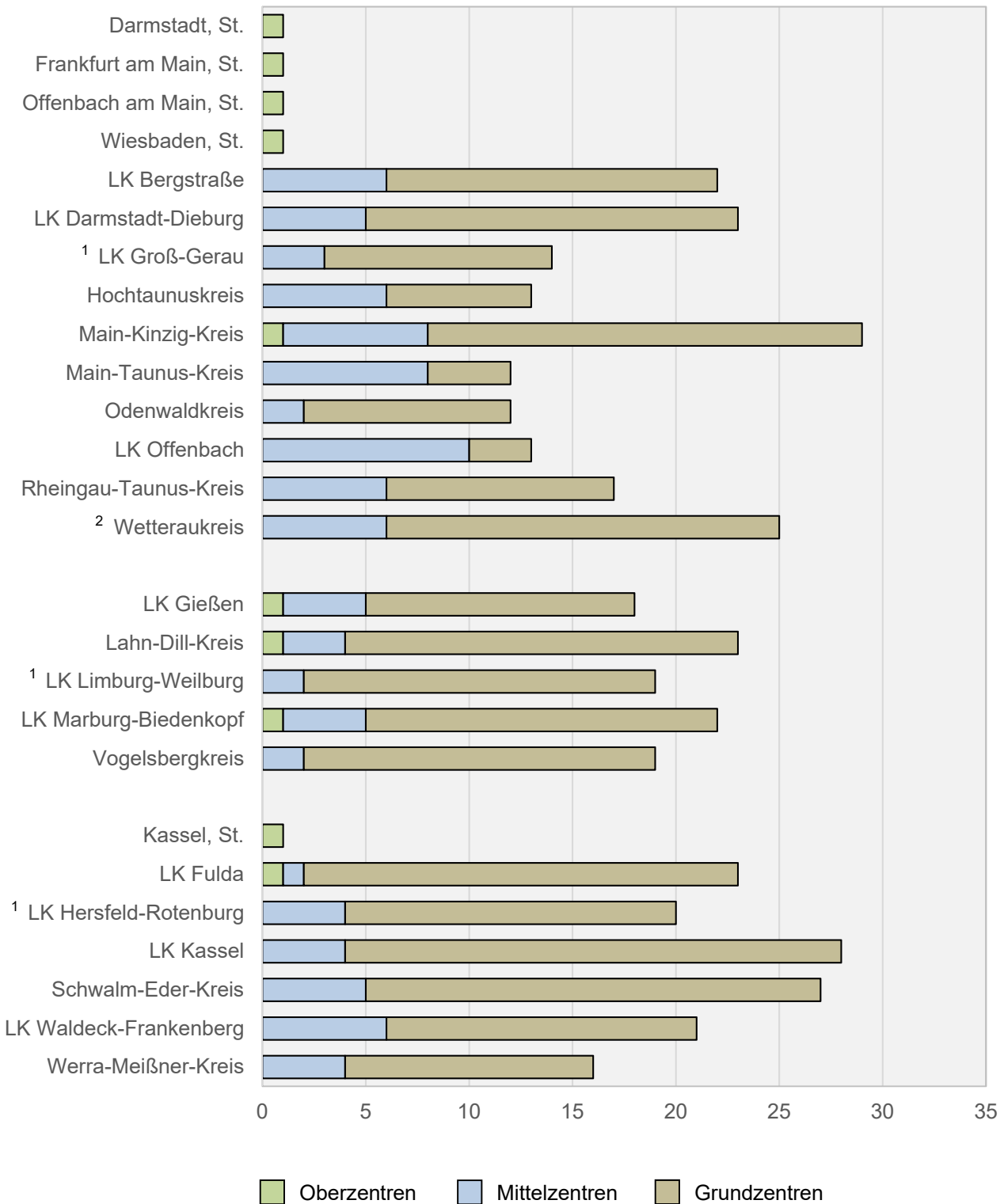
Regionale Gliederung	Oberzentren (OZ)	Mittelzentren (MZ)	Grundzentren (GZ)	Kommunen
Darmstadt, St.	1			1
Frankfurt am Main, St.	1			1
Offenbach am Main, St.	1			1
Wiesbaden, St.	1			1
LK Bergstraße		6	16	22
LK Darmstadt-Dieburg		5	18	23
LK Groß-Gerau		3 ¹	11	14
Hochtaunuskreis		6	7	13
Main-Kinzig-Kreis	1	7	21	29
Main-Taunus-Kreis		8	4	12
Odenwaldkreis		2	10	12
LK Offenbach		10	3	13
Rheingau-Taunus-Kreis		6	11	17
Wetteraukreis		6 ²	19	25
Regierungsbezirk Darmstadt	5 (3%)	59 (32%)	120 (65%)	184
LK Gießen	1	4	13	18
Lahn-Dill-Kreis	1	3	19	23
LK Limburg-Weilburg		2 ¹	17	19
LK Marburg-Biedenkopf	1	4	17	22
Vogelsbergkreis		2	17	19
Regierungsbezirk Gießen	3 (3%)	15 (15%)	83 (82%)	101
Kassel, St.	1			1
LK Fulda	1	1	21	23
LK Hersfeld-Rotenburg		4 ¹	16	20
LK Kassel		4	24	28
Schwalm-Eder-Kreis		5	22	27
LK Waldeck-Frankenberg		6	15	21
Werra-Meißner-Kreis		4	12	16
Regierungsbezirk Kassel	2 (1%)	24 (18%)	110 (81%)	136
Land Hessen	10 (2%)	98 (23%)	313 (74%)	421

33 MZ im Regionalverband FrankfurtRheinMain, davon 28 polyzentrale MZ
27 MZ mit Kooperationsauftrag (+ WI in mittelzentraler Funktion)

¹ davon 1 MZ mit Teilfunktion eines OZ

² davon 2 MZ mit Teilfunktion eines OZ

Verteilung der im Landesentwicklungsplan festgelegten Ober-, Mittel- und Grundzentren auf die hessischen Landkreise und kreisfreien Städte



¹ davon 1 MZ mit Teilfunktion eines OZ
² davon 2 MZ mit Teilfunktion eines OZ

Strukturelle Merkmale der Zentralen Orte im Landesentwicklungsplan

■ Oberzentren ■ Mittelzentren ■ Grundzentren

